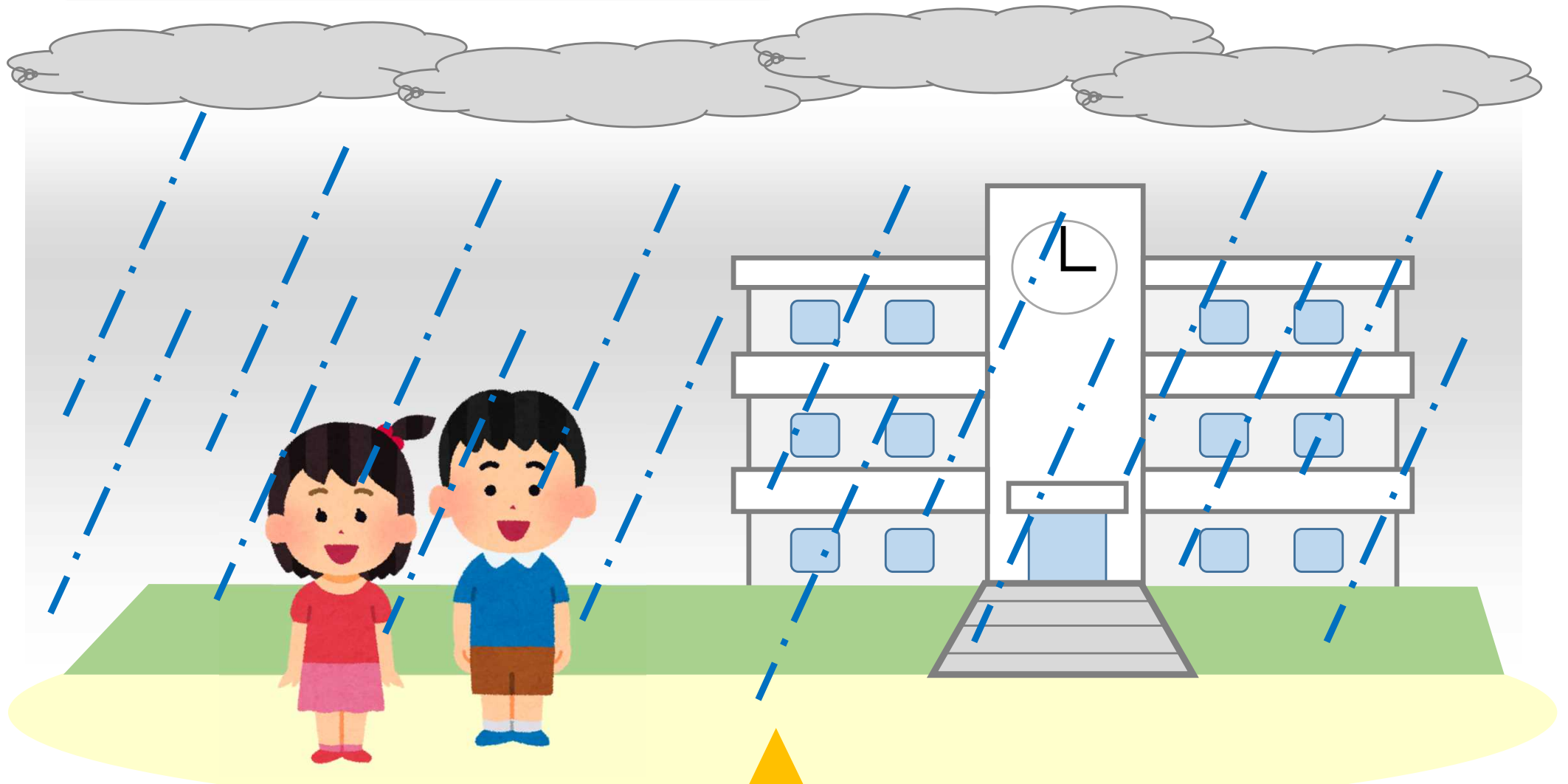


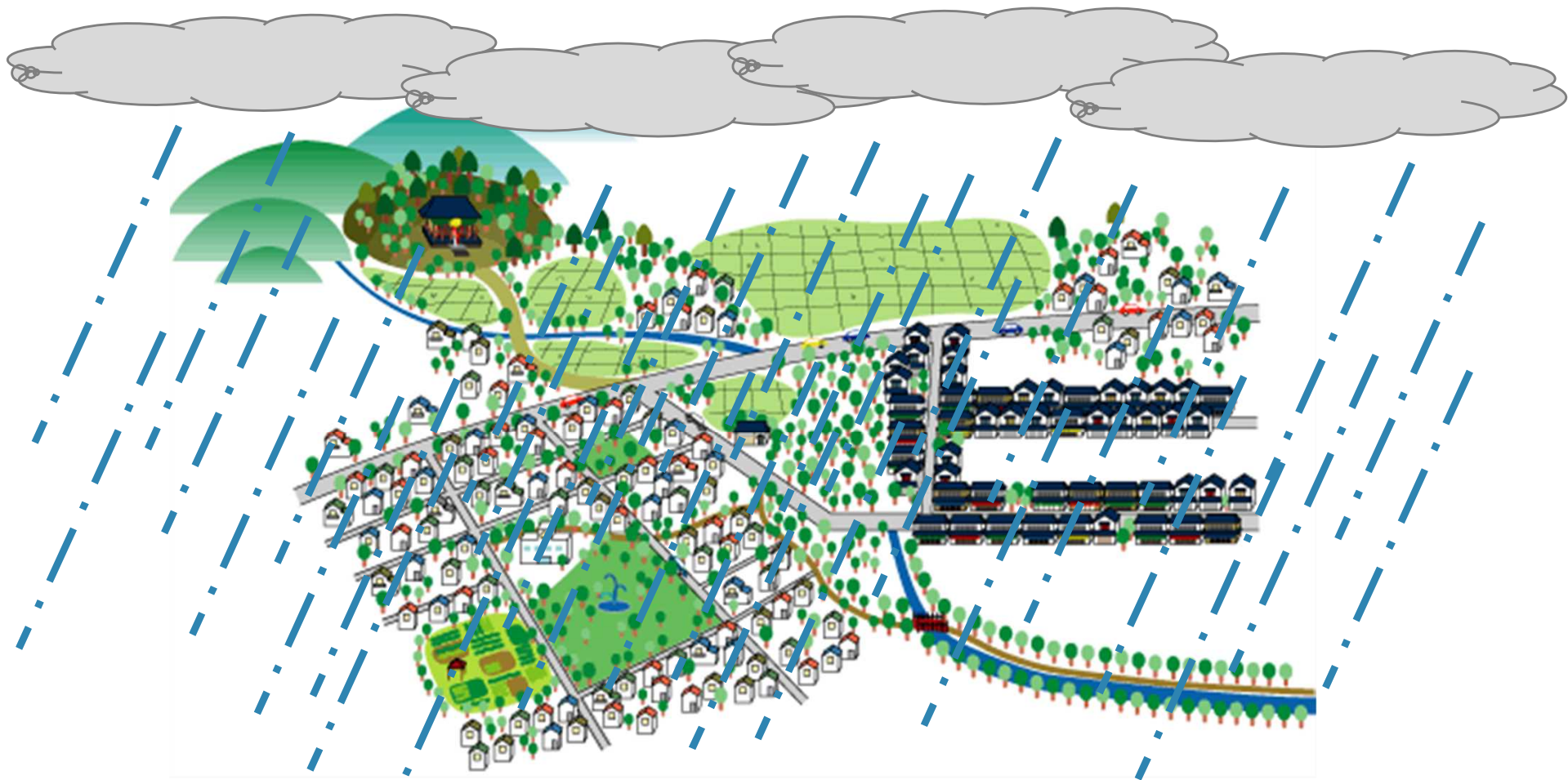
大雨が降ったときの危険と  
地域にある自然の良いいところを知る

<sup>ふ</sup>  
雨が降ってきました・・・



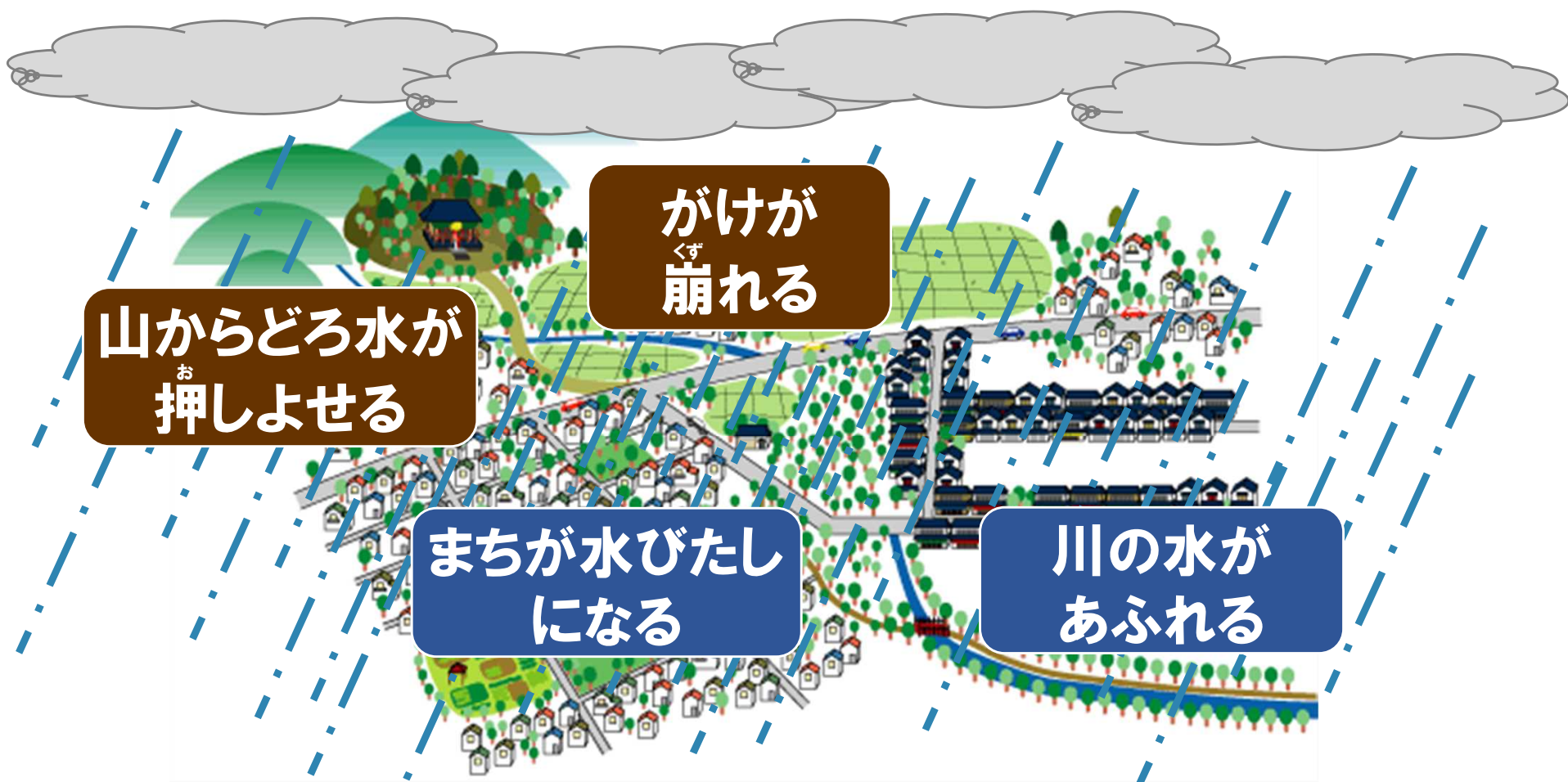
<sup>ふ</sup><sup>こま</sup>  
みなさんは、雨が降って困ったことはありますか？

もし、雨がずーっと降り続いていたら・・・



みんなの住むまちや<sup>ち いき</sup>地域では  
どんなことが起こるだろう？

もし、雨がずーっと降り続いていたら・・・




みんなの住むまちや地域では  
どんなことが起こるだろう？

れい わ がん ねん  
令和元年

# 東日本台風

みんなが  
○年生  
のとき



みんなの住んでいる地域に<sup>ち いき</sup>大きな台風がきました。

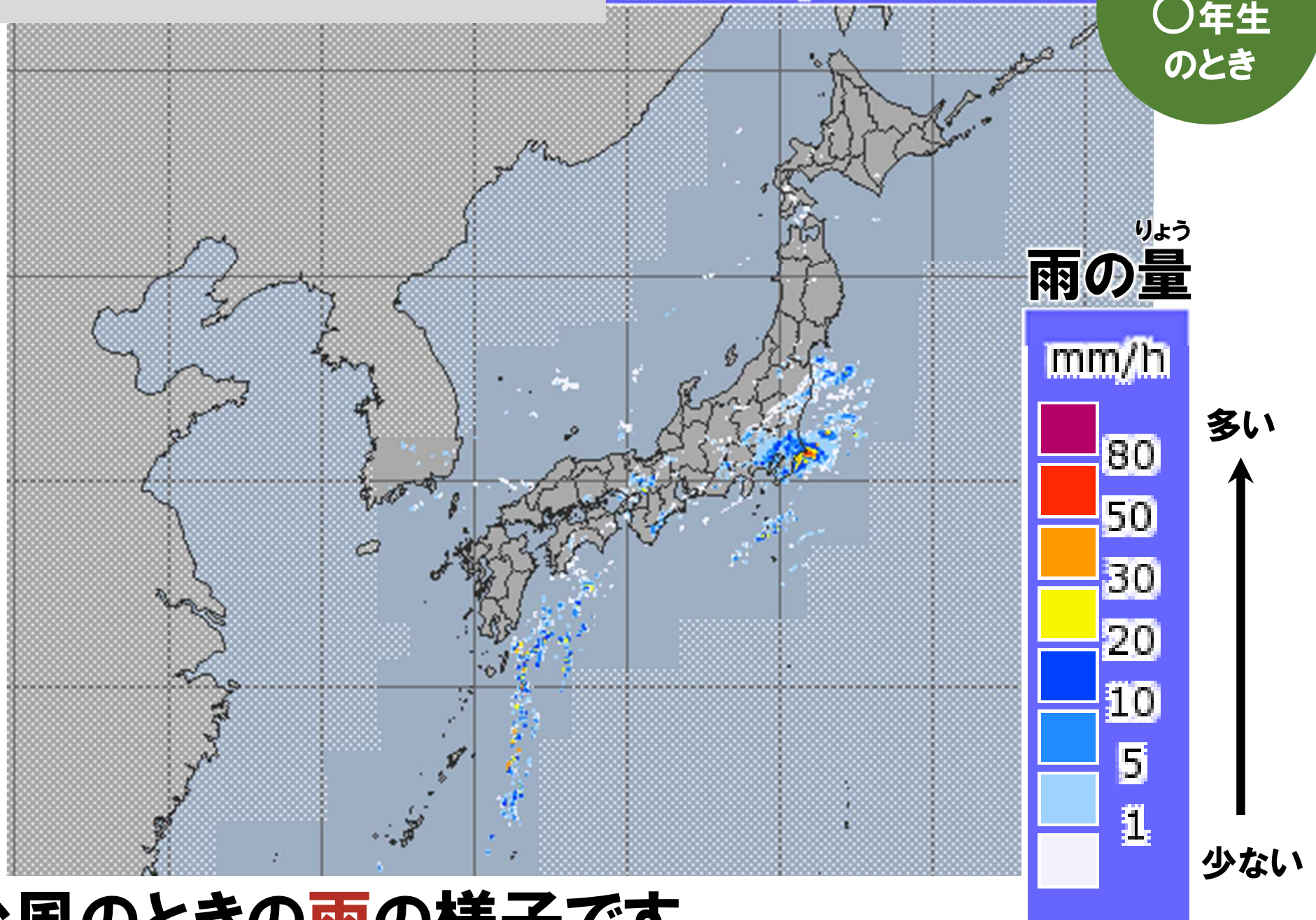
図 | 気象庁

れいわ がんねん

# 令和元年 東日本台風

October 2019)

みんなが  
○年生  
のとき

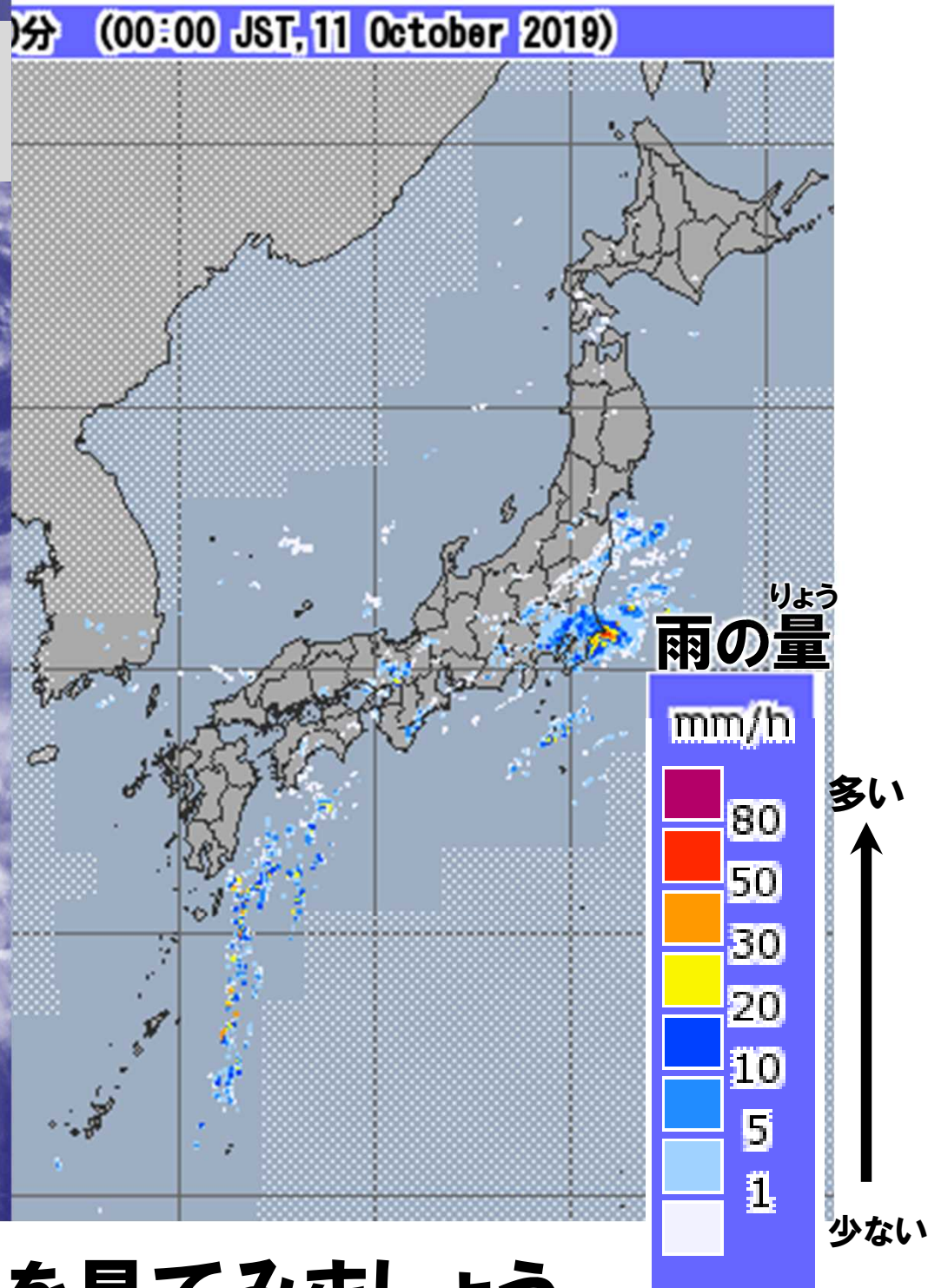



台風のときの**雨**の様子です。

れいわ がんねん

# 令和元年 東日本台風

分 (00:00 JST, 11 October 2019)



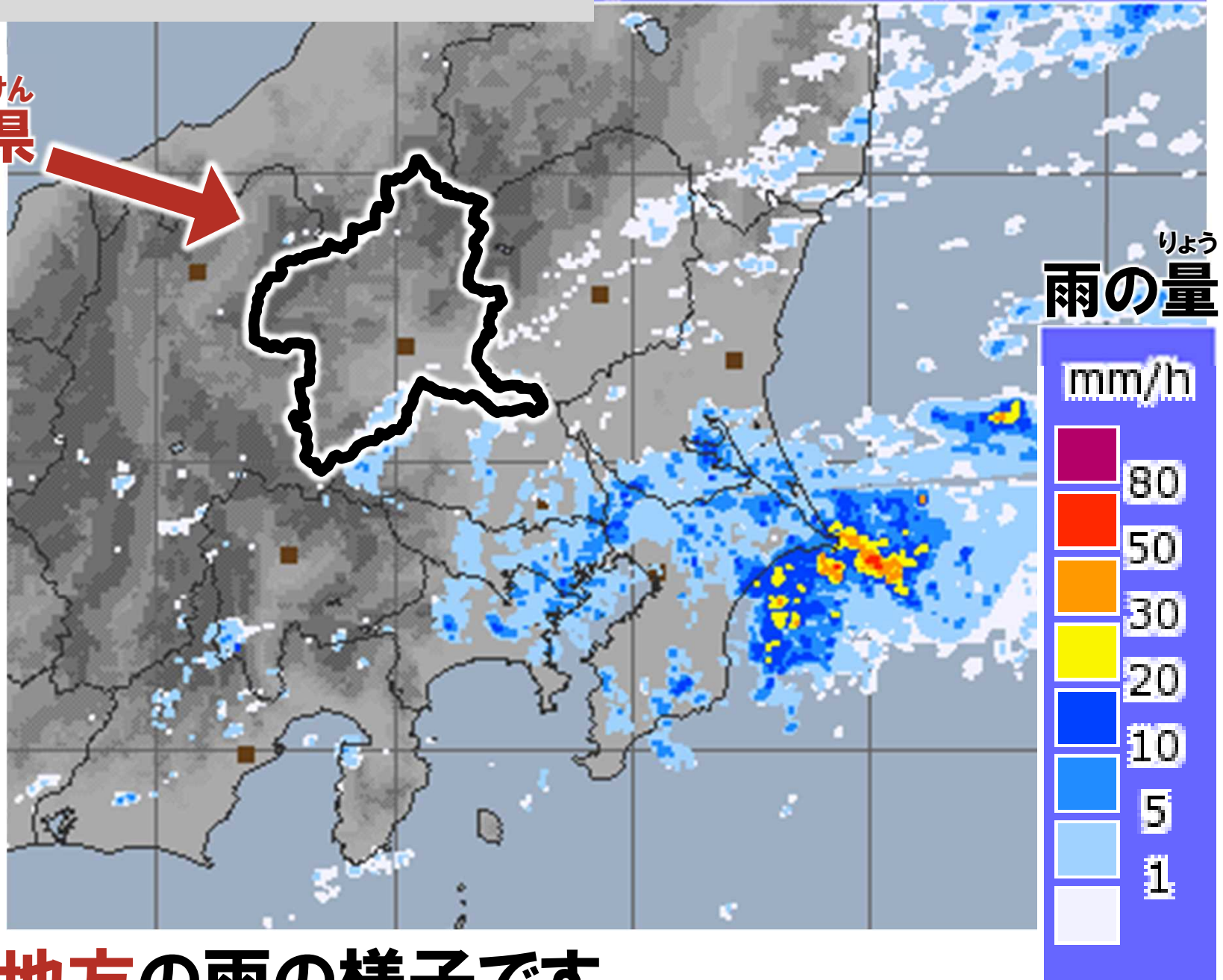
台風の進み方と雨の様子を見てみましょう。

れいわ がんねん

# 令和元年 東日本台風

(10月11日 2019)

ぐん ま けん  
群馬県



多い



少ない

かんとう  
関東地方の雨の様子です。

↓◆写真に合わせて地域名を変えてください。

このときの大雨で、**群馬県各地**でも  
**洪水災害**や**土砂災害**  
が発生しました。



れいわ がんねん  
令和元年

東日本台風

←◆写真に合わせて災害名称を変更してください。

↓◆写真は地域の写真への差替えや枚数を増やすなど適宜編集してください。

こうずいさいがい  
洪水災害

道路も自動車も

すい ぼつ

水没

令和元年東日本台風  
(2019年10月13日撮影)



ぐん ま おお た うしざわ ちょう  
群馬県 太田市 牛沢町

れいわ がんねん  
令和元年

東日本台風

←◆写真に合わせて災害名称を変更してください。  
↓◆写真は地域の写真への差替えや枚数を増やすなど適宜編集してください。

こうずいさいがい  
洪水災害

ひく  
低いところを流れている川が...

ぐん ま うえ の  
群馬県 上野村 上野村役場前

れい わ がん ねん  
令和元年

東日本台風

←◆写真に合わせて災害名称を変更してください。  
↓◆写真は地域の写真への差替えや枚数を増やすなど適宜編集してください。

こう ずい さい が い  
洪水災害



令和元年東日本台風  
(2019年10月13日撮影)

ぐん ま うえ の うえ の  
群馬県 上野村 上野村役場前

れいわ がんねん  
令和元年

東日本台風

←◆写真に合わせて災害名称を変更してください。  
↓◆写真は地域の写真への差替えや枚数を増やすなど適宜編集してください。

ど しゃさいがい  
土砂災害

# ど しゃ 土砂で家がつぶれた

令和元年東日本台風  
(2019年10月13日撮影)



ぐん ま とみ おか たくみ  
群馬県 富岡市 内匠

れいわ がんねん  
令和元年

東日本台風

←◆写真に合わせて災害名称を変更してください。  
↓◆写真は地域の写真への差替えや枚数を増やすなど適宜編集してください。

ど しゃさいがい  
土砂災害

令和元年東日本台風  
(2019年10月13日撮影)

ど しゃ  
土砂で通れなくなった

ぐん ま つま こい おお あざ た しろ ち く  
群馬県 嬬恋村 大字田代地区

今日は

大雨が降ったときの“危険”

地域の“自然の良いいところ”

について学習しましょう。

大雨による“危険”を知ろう！



大雨が降ったとき、どんな<sup>あぶ</sup>危ないことが起こるだろう？


## 川や雨水の場合

こうずいさいがい  
(洪水災害)



## 山やがけの場合

どしゃさいがい  
(土砂災害)



大雨が降ったとき、どんな<sup>あぶ</sup>危ないことが起こるだろう？

## 川や雨水の場合

こうずいさいがい  
(洪水災害)



## 山やがけの場合

どしゃさいがい  
(土砂災害)



※写真の浸水は、内水氾濫によるもので、堤防決壊によって浸水したわけではないことに留意。

# たくさんの家が水に浸かる (しんすい浸水する)

## 家が流される

令和元年東日本台風(2019年) 群馬県下仁田町

こうずいさいがい  
**洪水災害**

ていぼう こわ  
**大雨**で堤防が壊れたりして、  
**川**の水があふれる。

※写真の浸水は、内水氾濫によるもので、堤防決壊によって浸水したわけではないことに留意。

# 車が動けなくなる

# 車の中にとじこめられて しまうこともある

令和元年東日本台風（2019年） 群馬県太田市

こうずいさいがい  
**洪水災害**

道路やまちが**水びたし**になる。

大雨が降ったとき、どんな<sup>あぶ</sup>危<sup>ふ</sup>ないことが起こるだろう？


## 川や雨水の場合

こうずいさいがい  
(洪水災害)



## 山やがけの場合

どしゃさいがい  
(土砂災害)





がけがくずれ落ちる



どしゃ  
土砂が流れ落ちる



どしゃさいがい  
土砂災害

山からの<sup>どしゃ</sup>土砂や、<sup>ど</sup>がけがくずれたりして、  
家や道路が埋まったり押し流される。

# 学習の<sup>かく</sup>確認<sup>にん</sup>

ワークシートの問1に書きこみましょう。



# 問1

こうずいさいがい      どしゃさいがい      きけん  
洪水災害や土砂災害の危険について、  
(      )の中をうめてみましょう。

令和元年東日本台風(2019年)      群馬県下仁田町



こうずいさいがい  
**洪水災害**

令和元年東日本台風(2019年)      群馬県富岡市



どしゃさいがい  
**土砂災害**

# 問1

こうずいさいがい      ど しゃさいがい      き けん  
洪水災害や土砂災害の危険について、  
(      )の中をうめてみましょう。

## せいかい 正解

① こうずいさいがい  
洪水災害は、( 大雨 )で( 川 )の水があふれたり、  
雨の水がたまり、まちが( 水びたし )になってしまう  
さいがい  
災害です。

② ど しゃさいがい      ど しゃ  
土砂災害は、( 山 )から土砂が流れてきたり、  
( がけ )がくずれたりして、家や道路などがこわされて  
さいがい  
しまう災害です。

大 事 な こ と



大雨が降って、

こうずいさいがい ど しゃさいがい

洪水災害や土砂災害が起こると、

川や山、地域で

き けん

危険なことが起こることもあります。

ち い き  
地域の

し ぜ ん よ  
“自然の良いいところ”を

知ろう！



大雨が降<sup>ふ</sup>って、洪水<sup>こうずい</sup>災害<sup>さいがい</sup>や土砂<sup>どしゃ</sup>災害<sup>さいがい</sup>が起<sup>お</sup>こると  
川<sup>かわ</sup>や山<sup>さん</sup>、地<sup>ち</sup>域<sup>いき</sup>で危<sup>あぶ</sup>ないことが起<sup>お</sup>こることもある。

でも・・・

みなさんが住<sup>す</sup>む地<sup>ち</sup>域<sup>いき</sup>には  
自<sup>し</sup>然<sup>ぜん</sup>の良<sup>よ</sup>いところもいっぱい



みなさんが住む地域の  
自然の良<sup>よ</sup>いところは何ですか？

できるだけたくさん！

グループで話し合って  
ワークシートの問2に書いてください。

おいしい  
野菜や  
食べ物



おん せん  
温泉



し ぜん  
川や山など自然のめぐみがたくさんあります



山や川での  
あそび



おいしい  
水

# 大 事 な こ と

川や山があることにより  
みんなの住む地域<sup>ち いき</sup>には  
自然<sup>し ぜん</sup>の良<sup>よ</sup>いところが  
たくさんあります。

# 今日の学習のまとめ



ワークシートの問3に

今日の学習で思ったこと・感じたことを書きましょう。



# まとめ



こうずいさいがい  
洪水災害

令和元年東日本台風(2019年) 群馬県富岡市



どしゃさいがい  
土砂災害

こうずいさいがい どしゃさいがい  
**洪水災害や土砂災害**  
により、川や山、**地域**  
で**危険なことが起こる**  
かもしれません。

## ポイント

**大雨のときは**  
**危険なところに近づかない！**

# まとめ



みんなの住む地域  
には豊かな自然や  
おいしい食べ物が  
あります。

## ポイント

危険でないときは

地域の自然の**良い**ところ(**恵み**)を  
いっぱい受け取っていきましょう。

いっしょ  
家族と一緒に、  
さいがい 災害時の行動や ぞな 備えを  
話し合っておきましょう。



# ハザードマップを確認<sup>か くに ん</sup>

たまに起こる災害<sup>さいがい</sup>に備<sup>そな</sup>えるために・・・

みんなのお家にハザードマップが配られています。

## ハザードマップ

※校区のハザードマップを  
貼り付けてください。

 以下のwebサイトでは、全国のハザードマップを閲覧できます

わがまちハザードマップ～地域のハザードマップを入手する～

<https://disaportal.gsi.go.jp/hazardmapportal/hazardmap/index.html>

## ハザードマップ

災害<sup>さいがい</sup>の危険<sup>き けん</sup>な場所や、  
災害<sup>さいがい</sup>時の避難<sup>ひ なん</sup>の方法<sup>ほうほう</sup>などが  
書いてあります。

ハザードマップは一つの例<sup>れい</sup>であり、  
想定<sup>こ</sup>を超える災害<sup>さいがい</sup>が  
起こることもあります。

いざというときのために、家族と確認<sup>か くに ん</sup>しておいてください。

大雨が降ったときの危険と  
地域にある自然の良いいところを知る

おわり